

Durchs Gürbental mit dem E-Bike oder Rennrad

3:05 h



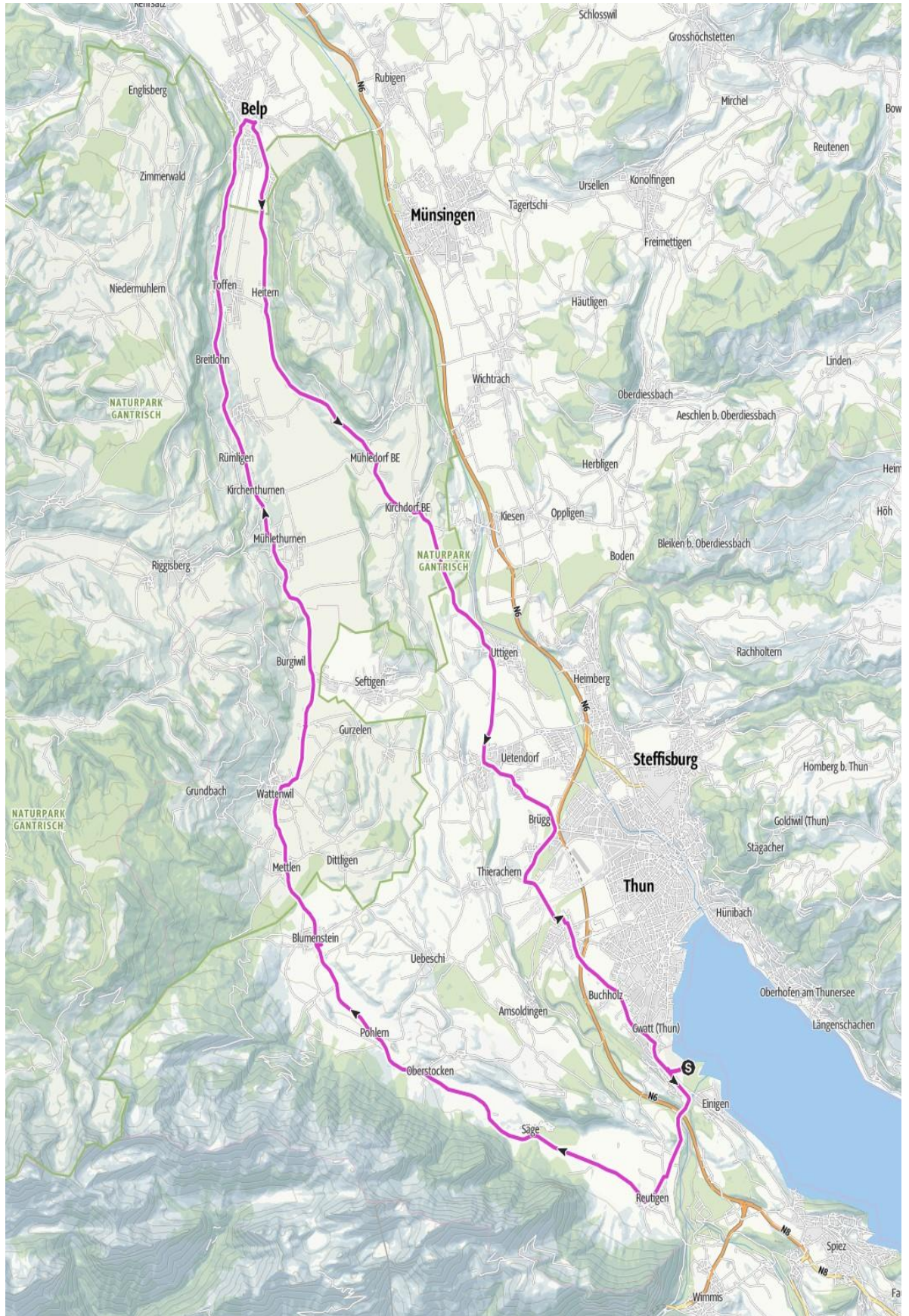
58.3 Km



336 M



336 M

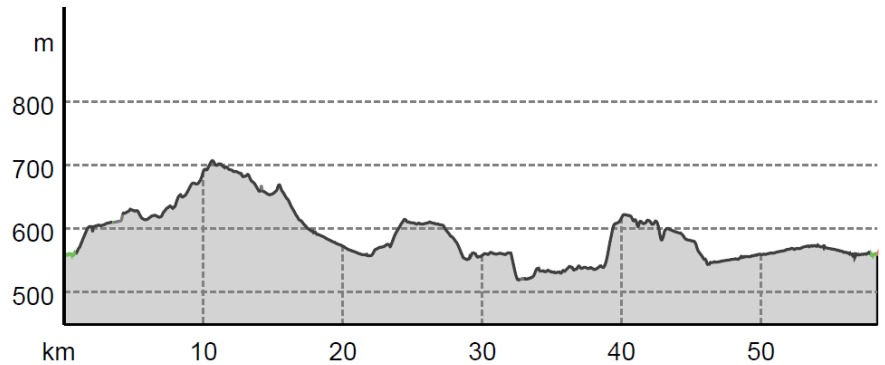


Durchs Gürbental mit dem E-Bike oder Rennrad

Wegart

| | |
|---------|--------|
| Asphalt | 1km |
| Weg | 1,3km |
| Pfad | 0,1km |
| Straße | 55,9km |

Höhenprofil



Tourdaten

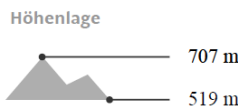
Rennrad

| | | |
|----------|----|---------|
| Strecke | ↔ | 58,3 km |
| Dauer | 🕒 | 3:05 h |
| Aufstieg | ⬆️ | 366 m |
| Abstieg | ⬇️ | 336 m |

Schwierigkeit **mittel**

Kondition **●●●●●**

Technik **●●●●●**



Beste Jahreszeit

JAN | FEB | MÄR
APR | MAI | JUN
JUL | AUG | SEP
OKT | NOV | DEZ

Bewertungen

Autoren

Erlebnis **●●●●●**

Landschaft **●●●●●**

Community

Details zur Tour / Détails du tour:

Schöne Bikestrecke bis fast nach Bern. Geeignet für E-Bikes oder Rennrad. Grosser Abschnitt der Hauptstrasse entlang, welche durch Felder und schöne Landschaften führt.

Magnifique route presque jusqu'à Berne. Convient aux vélos électriques ou les vélos de course.

Grande section le long de la route principale qui passe par des champs et de beaux paysages.



Route: Reutigen-Blumenstein-Wattenwil-Belp-Kirchdorf

Tour zum Mitnehmen / Tour à emporter :

Mit dem nachfolgenden QR-Code können Sie die Tour auch offline auf Ihrem Smartphone speichern und sie so mitnehmen. Wir wünschen Ihnen eine tolle Tour und viele aktive und gesunde Stunden auf dem Bike! Viel Vergnügen!

Avec le code QR suivant, vous pouvez également enregistrer la visite hors ligne sur votre smartphone et l'emporter avec vous. Nous vous souhaitons une excellente visite et de nombreuses heures actives et saines sur le vélo ! Amusez-vous bien!



<https://www.outdooractive.com/de/route/rennrad/biketour-durchs-guerbenthal/179933168/?share=%7Eznogrcgr%244ossxgb>